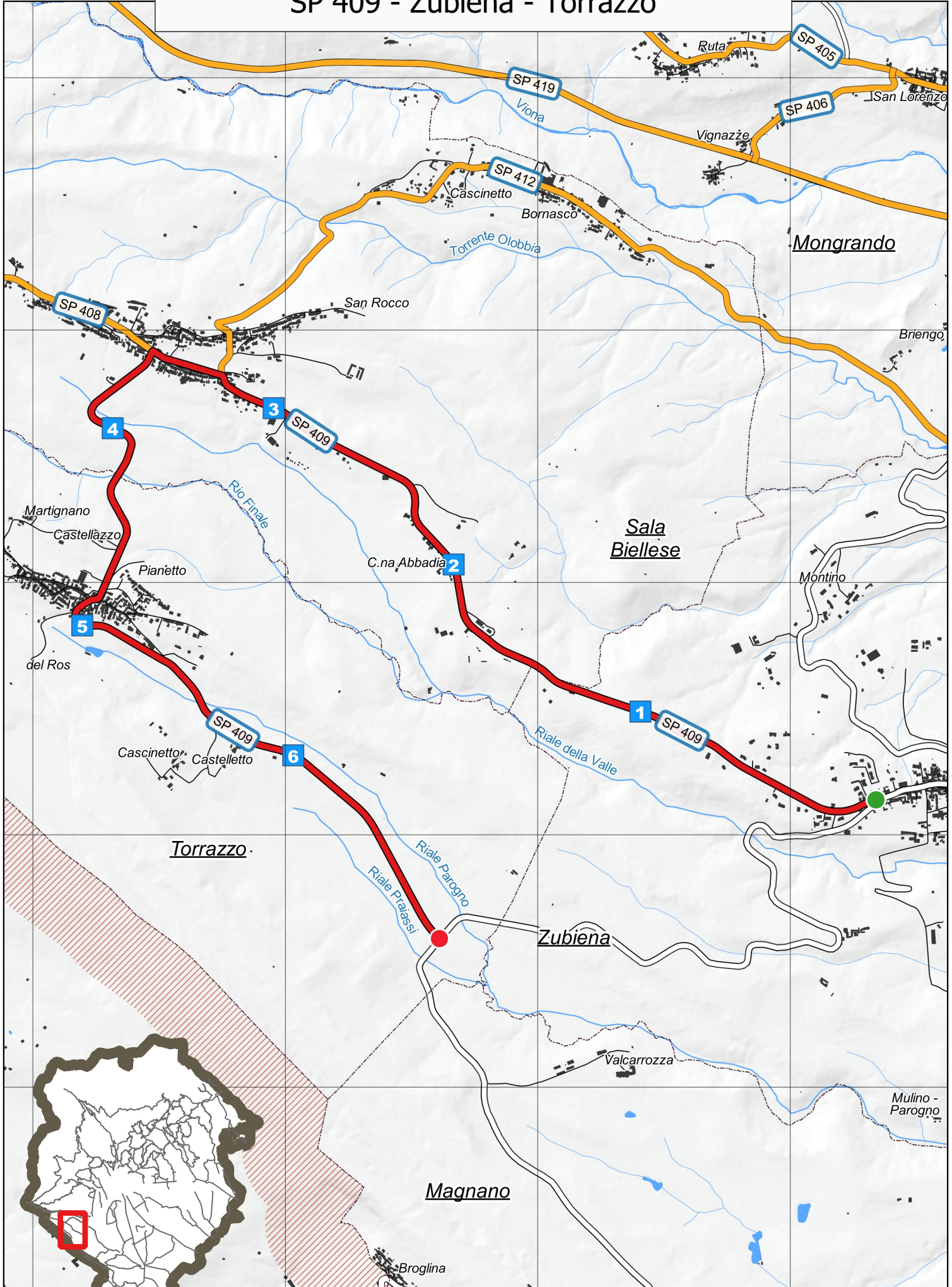




SP 409 - Zubiena - Torrazzo





dalla ex SP 338 località Villa in comune di Zubiena alla ex SP 338 in comune di Torrazzo

Note:

INIZIO

in Comune di: Zubiena

altri riferimenti: Frazione Villa

Note:

Caposaldo su cippo in pietra al centro dell'incrocio tra la SP 409 e la SP 338 "di Mongrando"

**FINE**

in Comune di: Torrazzo

altri riferimenti:

Note:

Caposaldo al centro dell'incrocio tra la SP 409 e la SP 338 "di Mongrando"



Numero di elementi di riferimento presenti sulla strada

Riferimenti chilometrici 6

Atti e documenti

Ministero Lavori Pubblici Decreto Ministeriale numero - del 26/09/1960

Oggetto:

Non disponibile file pdf (30/01/2014).

Provincia di Biella Deliberazione del Commissario numero 8 del 27/04/1995

Oggetto: D.Lgs. n. 248 del 06/03/1992 Istituzione della Provincia di Biella. Ripartizione del patrimonio e del personale: operazioni procedurali-concerto del Commissario Governativo

Si prende atto di quanto dichiarato con DCP di Vercelli n. 683 del 04/10/1993 e DCP di Vercelli n. 933 del 04/03/1995 (Allegato 3).



Provincia di Biella Comunicazione numero del 08/10/2021

Oggetto: DPCM 21/11/2019 Riclassificazione della rete stradale di interesse nazionale e della rete stradale di interesse regionale nella Regione Piemonte per il territorio di competenza della Provincia di Biella.
Definizione degli elementi di dettaglio.



N=4600

E=16800



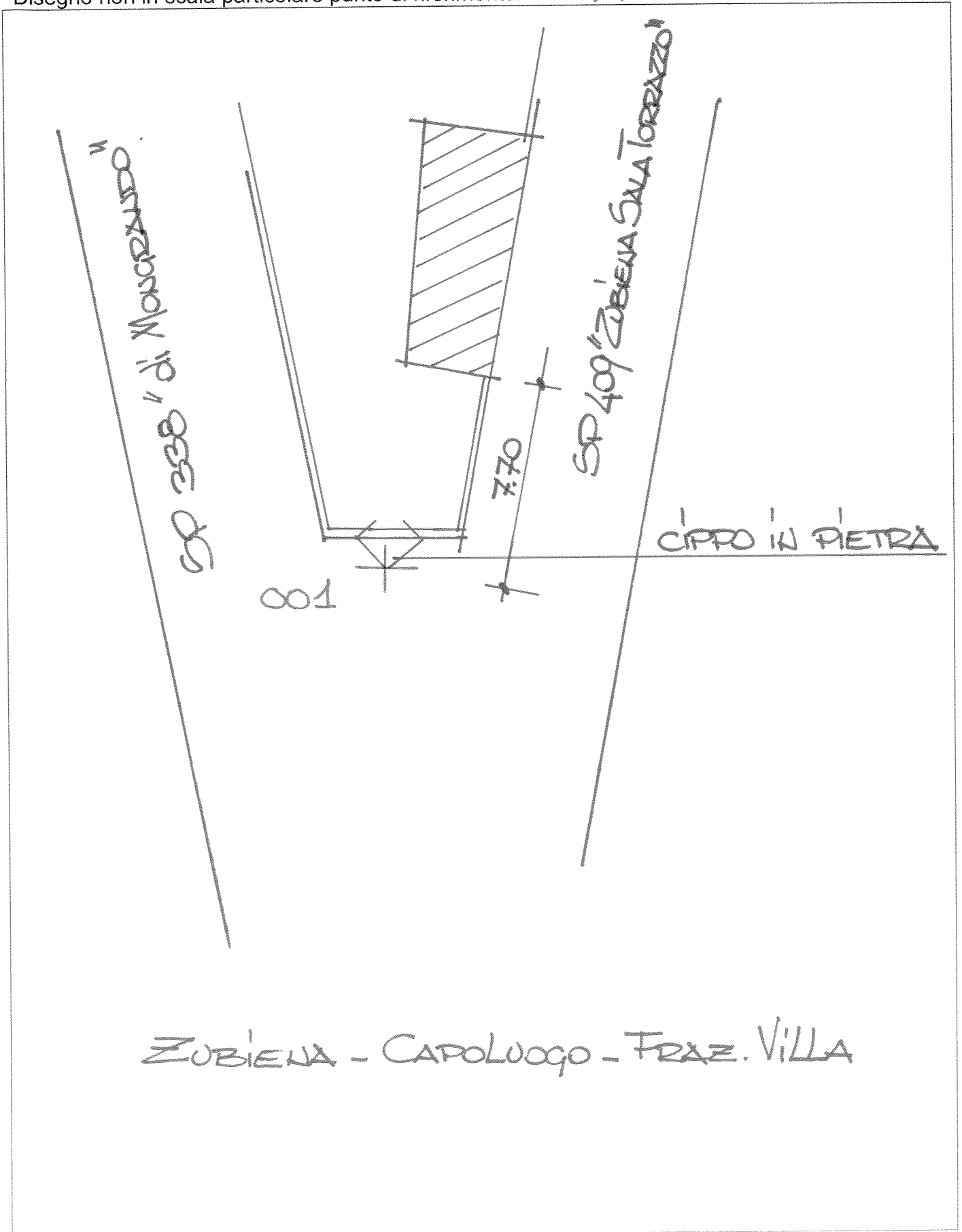
SP409 "ZUBIENA-SALA B. SE-TORRAZZO"

1 Particella: 310

Disegno non in scala particolare punto di riferimento:

INIZIO

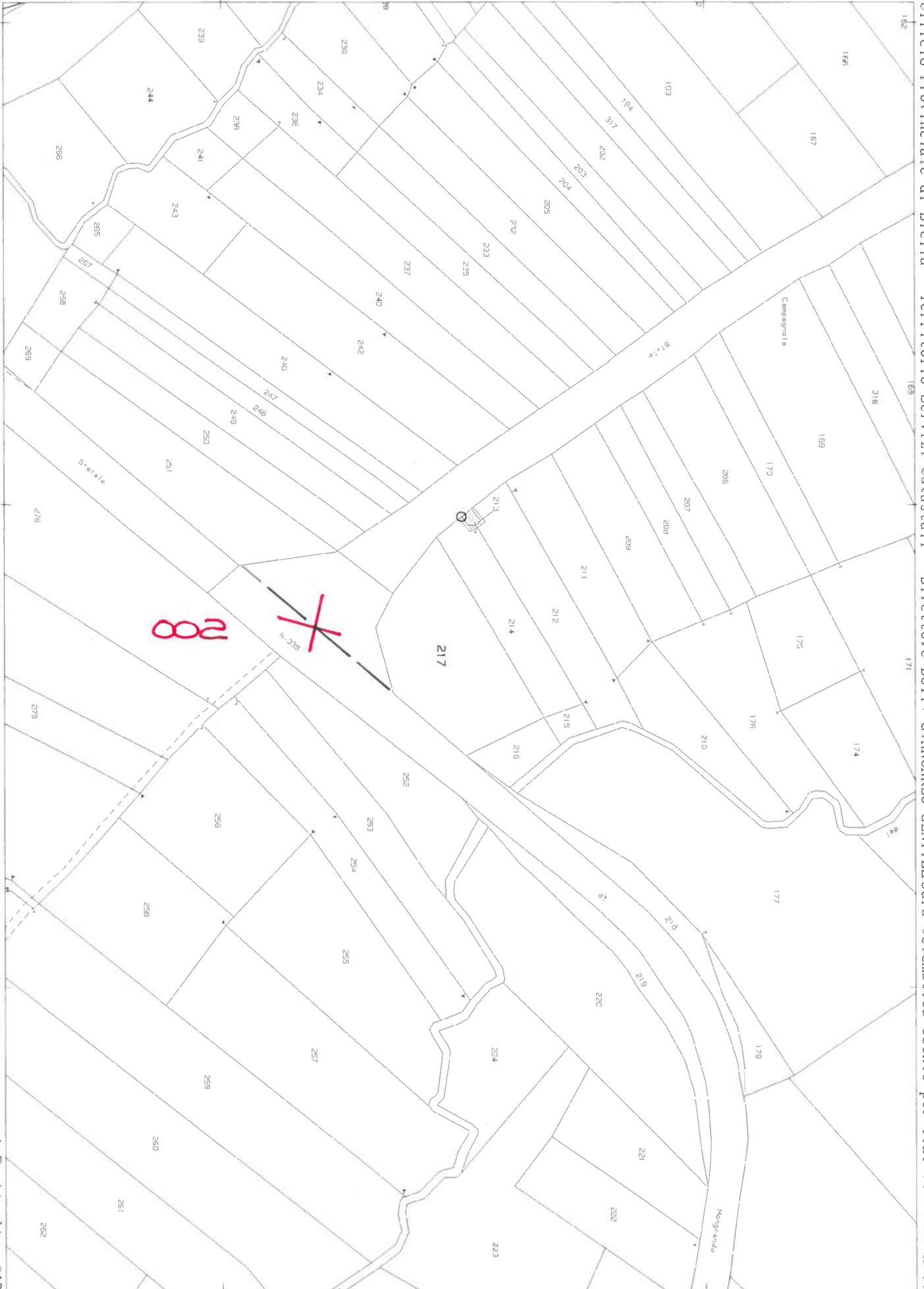
FINE



ZUBIENA - CAPOLUOGO - FRAZ. VILLA

N=4100

F=18400



Disegno non in scala particolare punto di riferimento:

INIZIO

FINE

